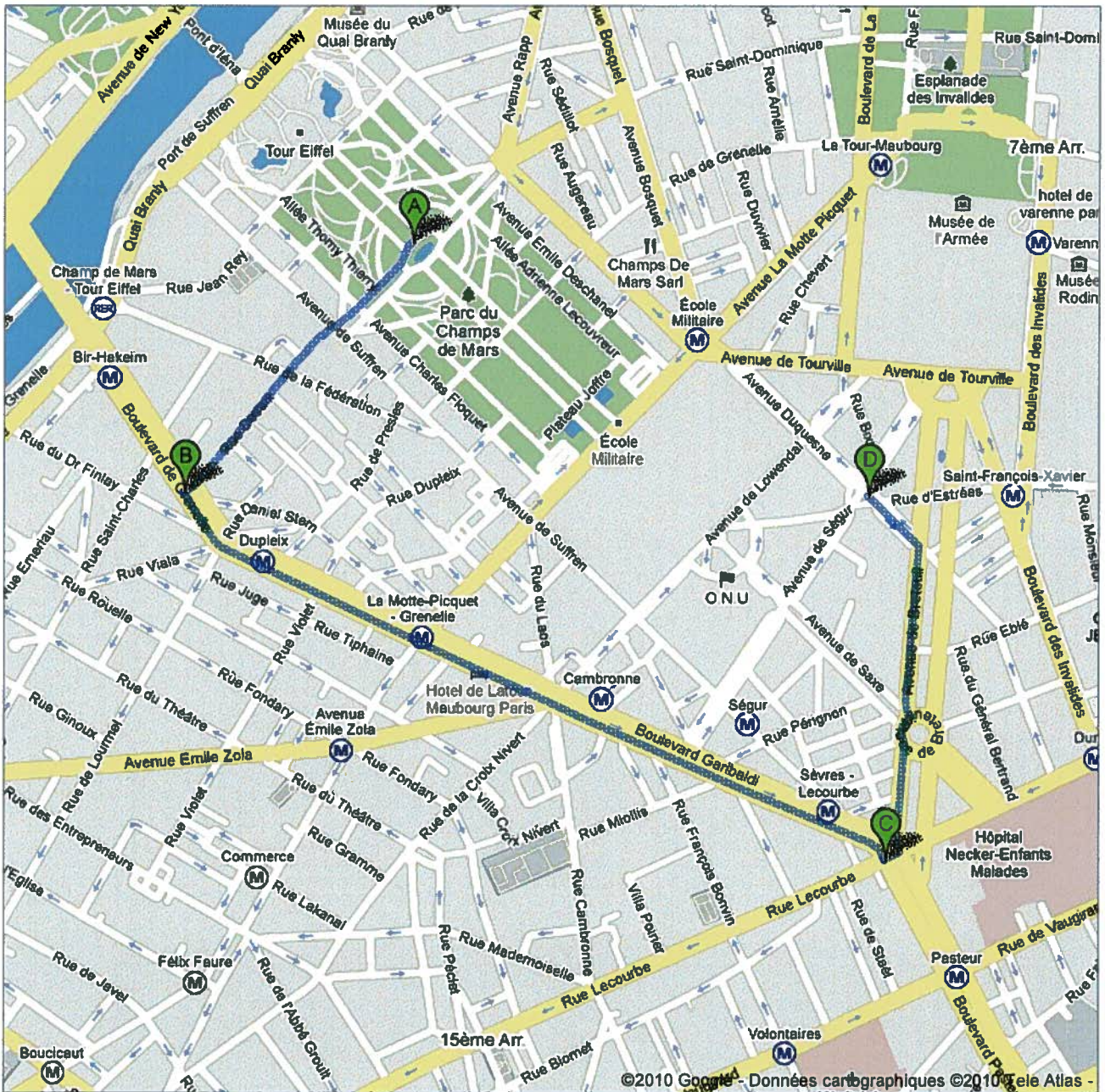




Itinéraire vers Avenue Duquesne, 75007 Paris
3,1 km – environ 39 minutes

Le calcul d'itinéraires piétons est en bêta.
Faites attention – Cet itinéraire peut ne pas comporter de trottoirs, ni de voies piétonnes.



©2010 Google - Données cartographiques ©2010 Tele Atlas -



 Place Jacques Rueff, 75007 Paris

- | | |
|--|----------------------------------|
| 1. Prendre la direction sud-ouest sur Place Jacques Rueff vers Avenue Pierre Loti | parcourez 48 m
Total : 48 m |
| 2. Continuer sur Avenue Joseph Bouvard
Environ 2 minutes | parcourez 190 m
Total : 230 m |
| 3. Continuer sur Rue Desaix
Environ 6 minutes | parcourez 450 m
Total : 700 m |
| Total : 700 m – environ 8 minutes | |

 Rue Desaix Total : 0,0 km

- | | |
|---|-----------------------------------|
| 4. Prendre la direction sud-est sur Boulevard de Grenelle vers Place Marcel Cerdan
Environ 11 minutes | parcourez 850 m
Total : 850 m |
| 5. Continuer sur Place Cambronne
Environ 1 minute | parcourez 89 m
Total : 950 m |
| 6. Continuer sur Boulevard Garibaldi
Environ 8 minutes | parcourez 700 m
Total : 1,6 km |
| Total : 1,6 km – environ 20 minutes | |

 Boulevard Garibaldi Total : 0,0 km

- | | |
|--|----------------------------------|
| 7. Prendre la direction nord-est sur Place Henri Queuille vers Boulevard Pasteur | parcourez 32 m
Total : 32 m |
|  8. Tourner à gauche sur Avenue de Breteuil
Traverser le rond-point
Environ 8 minutes | parcourez 650 m
Total : 650 m |
|  9. Tourner à gauche sur Avenue Duquesne
Environ 2 minutes | parcourez 140 m
Total : 800 m |
| Total : 800 m – environ 10 minutes | |

 Avenue Duquesne, 75007 Paris

Cet itinéraire est fourni à titre indicatif. Il est possible que vous deviez suivre un itinéraire différent de celui indiqué en raison de travaux, de bouchons, des conditions météorologiques, de déviations ou d'autres perturbations. Veuillez en tenir compte lors de la préparation de votre trajet. Veuillez en outre à respecter le code de la route et toutes les signalisations sur votre trajet.

Données cartographiques ©2010 Tele Atlas